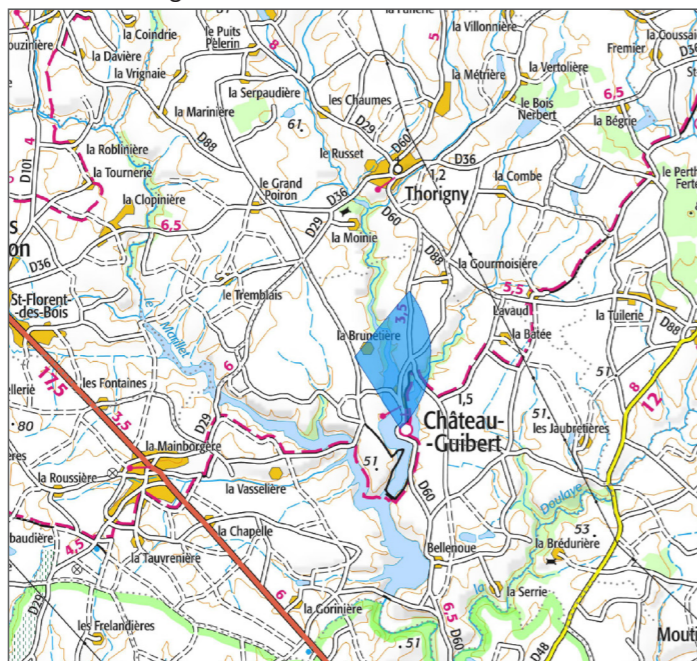


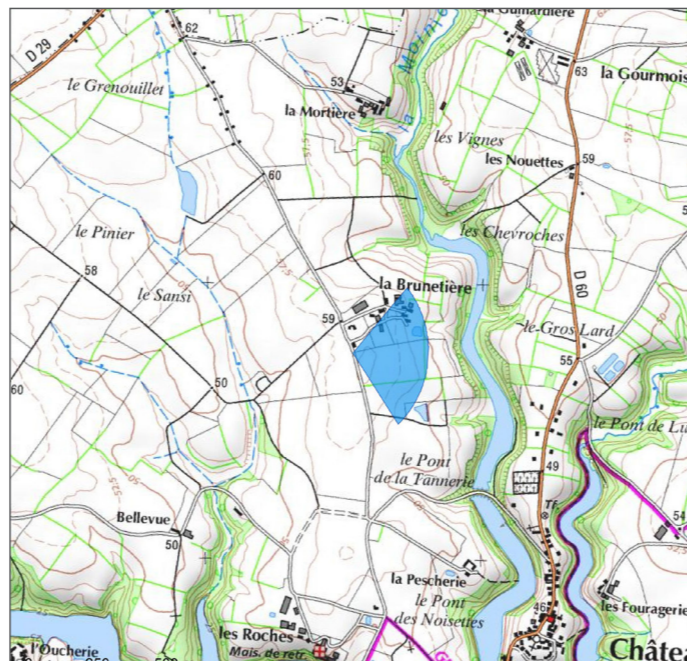
Photomontage n°49 : La Brunetière - Château-Guibert - entrée sud du hameau

Localisation du point de vue

Carte IGN élargie



Carte IGN zoomée



Vue aérienne




Caractéristiques de la photographie

Appareil photo : Canon EOS 77D
Longueur focale : 45mm eq.
Assemblage panoramique : cylindrique

Date de prise de vue : 06/08/2020
Coordonnées Lambert 93 (X ; Y) : 375025 ; 6618562
Distance (m) à l'éolienne la plus proche : 1935 (E1)

Impact paysager



Légende esquisses

- Parcs éoliens autorisés**
- Bournezeau
 - Piballe
 - Plaine de Minée
 - Saint Cyr Saint Vincent
 - Millard

- Parcs éoliens en exploitation**
- Corpe
 - Paisilier
 - Naillé
 - Monzeuil

Au regard de l'organisation bâtie de la Brunetière, il est très peu probable que les maisons échangent directement avec le projet éolien des Quatre Vents, hormis pour la maison située au bord de la route, sur le point le plus haut. Depuis les espaces dégagés entre les maisons, ainsi que depuis la route desservant le lieu-dit, les éoliennes pourront en revanche être visibles au gré des ponctuations dans le réseau bocager et de la saison. Ce photomontage témoigne en effet du type de perceptions engendrées par le projet. L'observateur se trouve ici à l'entrée du lieu-dit de la Brunetière, au point le plus élevé avec une ouverture ponctuelle dans la végétation arborée, signalant une entrée de champ. La ligne du projet des Quatre Vents est visible. La distance et le réseau bocager en créant maints volumes et repères d'échelle notamment au premier et second plan, favorisent l'intégration des éoliennes. Le projet est ici très lisible et son recul à la vallée du Tourteron est perceptible, il ne remet pas en cause les rapports d'échelle verticale et horizontale définis par le paysage perçu.

Hormis pour cette unique maison où l'effet visuel peut être qualifié de modéré, les divers masques visuels liés à la végétation caduque, même variable selon les saisons, font que l'effet visuel du projet reste faible et ponctuel depuis le lieu-dit.

L'incidence du projet peut être qualifiée de faible à très localement modérée sur la Brunetière.

Etat initial / panoramique 120°



Photomontage esquissé avec le projet / panoramique 120°



Etat futur / panoramique 120°





